





Indicadors:

RÈGIM DE SÒL

CLASSIFICACIÓ DEL SÒL

| | |
|---|------------------------|
|  | Sòl Urbà Consolidat |
|  | Sòl Urbà No Consolidat |
|  | Sòl Urbanitzable |
|  | Sòl No Urbanitzable |

QUALIFICACIÓ DEL SÒL

Zn=0 Qualificació genèrica del sòl formada per:

- Zn Zona Urbana segons OGC
- 0 Subzona amb tipologia edificadora

ZONES

| | |
|----|--------------------------------|
| ZC | Zona nudi tradicional |
| ZA | Zona Urbana A |
| ZB | Zona Urbana B |
| ZD | Zona Urbana D |
| ZR | Zona Residencial |
| ZP | Zona Urbana del Pas de la Casa |

SUBZONES

- Subzona nudi tradicional
- Subzona d'edificació de plurihabitatge limitat
- Subzona d'edificació de plurihabitatge amb alineació a via
- Subzona d'edificació de plurihabitatge separat
- Subzona d'activitats primàries
 - Subzona agrícola
 - Subzona ramadera
 - Subzona forestal
- Subzona d'activitats secundàries
 - Subzona industrial lleugera i logística
 - Subzona industrial intensa
- Subzona d'activitats terciàries
 - Serveis
 - Arrendaments
 - Concessions administratives
 - Subzona de domini esportiu o lúdic-esportiu d'hivern
 - Subzona de domini lúdic-esportiu d'estiu
- Subzona de protecció
 - Subzona de protecció natural
 - Subzona de protecció cultural
 - Subzona de protecció d'aigües
 - Subzona de protecció de serveis
 - Subzona de protecció de riscos naturals
- Subzona d'edificació de titularitat pública
- Subzona prevista futura titularitat pública
- Subzona d'edificació d'inhabitable
- Subzona d'edificació d'inhabitable limitat
- Subzona d'edificació de plurihabitatge

SISTEMES

| SISTEMA DE COMUNICACIONS | |
|--------------------------|----------------------------|
| CAI | Carrer Arterial numerat |
| CCI | Carrer Col·lector numerat |
| CLI | Carrer Local numerat |
| CTI | Carrer Tradicional numerat |























SISTEMA DE PARCS I ESPAIS LLUIRES

| | |
|---|---|
| P | Xarxa de parcs i d'espais lluires |
| — | Afectació per declaració d'interès cultural de la vall del Madriu-Perafita-Claror - Decret de Govern 19.10.2005 |
| | Entorn de protecció - Decret de Govern 08.03.2006 |
| | SNUBLE amb determinació concreta |
| | Xarxa hidrogràfica |

SISTEMA D'EQUIPAMENTS I SERVEIS TÈCNICS

| | |
|--|-----------------|
| | Equipaments |
| | Serveis tècnics |

SIMBOLOGIA

| | |
|---|---|
|  | Limit d'unitat d'actuació |
|  | Limit de terrenys privats en SNUBLE |
|  | Limit parcel·lari |
|  | Frontera |
|  | Limit de concessions administratives |
|  | Limit d'arrendaments |
|  | Limit zonificació segons OGC |
|  | Previsió de futures cessions destinades a sòl Comunal |
|  | Parcel·la cadastral del Pas de la Casa |
|  | Número d'edifici |
|  | Limit per protecció d'aigües |
|  | Limit per protecció de serveis |
|  | Bèns d'interès cultural / Bèns inventariats |
|  | Bèns culturals parroquials |
|  | Bèns ressenyats parroquials |
|  | Localització d'altius |
|  | Risc geològic |
|  | Camí |
|  | Classe de sòl |
|  | Nom d'unitat d'actuació / Àmbit |
|  | Infraestructura de contenció d'aigua en previsió a precisar |
|  | Àrea inundada per la infraestructura de contenció d'aigua |

Escala gràfica:

0 20 m 40 60 80 100 120 140 160 180 200

1 cm : 20 m

Orientació:

Reproducció:

ES PROHIBEIX QUALSSEVOL REPRODUCCIÓ TOTAL O PARCIAL D'AQUEST DOCUMENT, SENSE L'AUTORIZACIÓ EXPRESSA DEL COMU D'ENCAMP

